

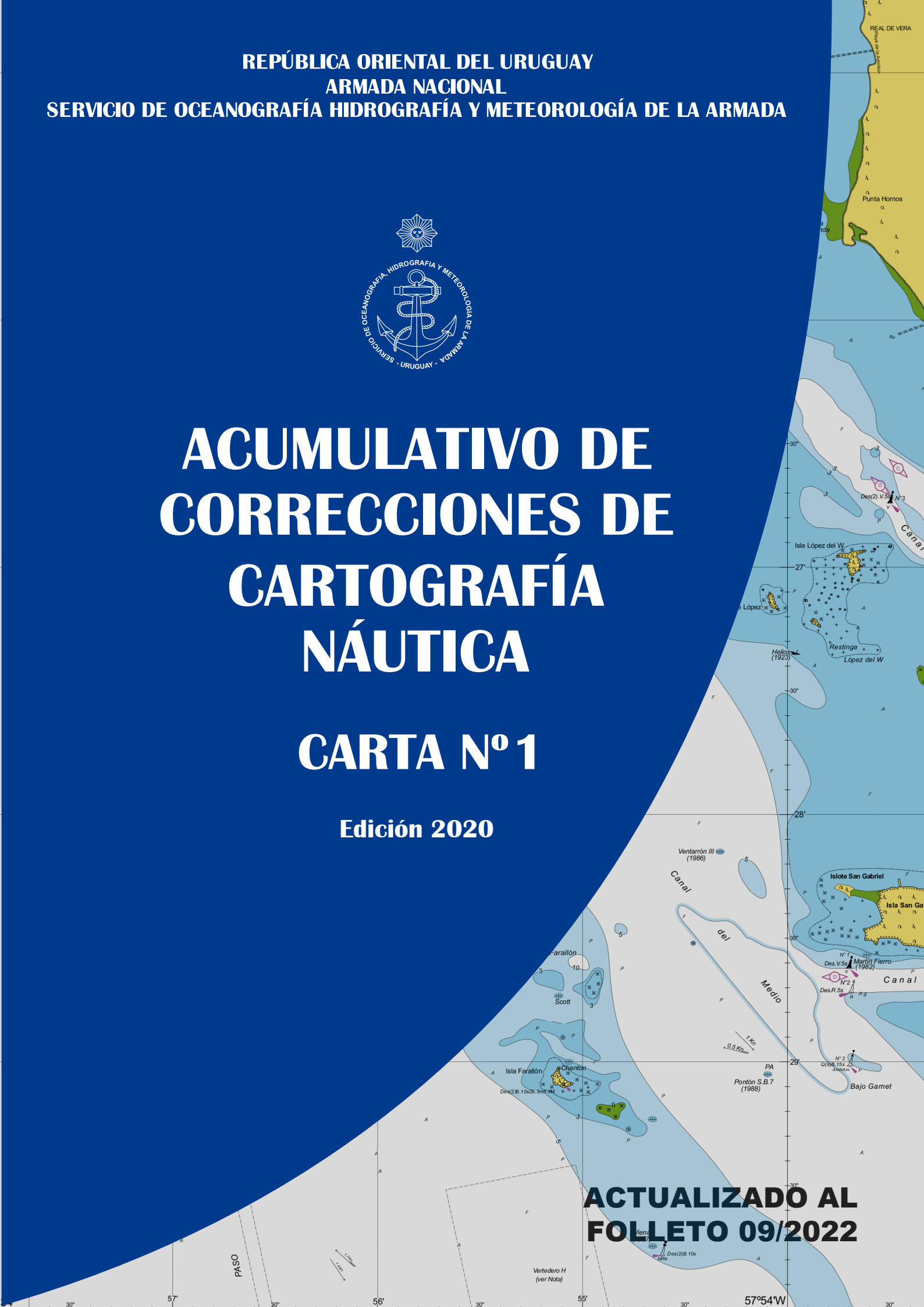
REPÚBLICA ORIENTAL DEL URUGUAY
ARMADA NACIONAL
SERVICIO DE OCEANOGRAFÍA HIDROGRAFÍA Y METEOROLOGÍA DE LA ARMADA



ACUMULATIVO DE CORRECCIONES DE CARTOGRAFÍA NÁUTICA CARTA N°1

Edición 2020

**ACTUALIZADO AL
FOLLETO 09/2022**



INSTRUCCIONES

Los Avisos a los Navegantes brindan toda la información de utilidad relacionada con las modificaciones en las ayudas a la navegación, los peligros para la navegación, nuevos sondajes de importancia y de una manera más general, toda información que afecta a las cartas y publicaciones náuticas.

El Servicio de Oceanografía, Hidrografía y Meteorología de la Armada (SOHMA) publica los Avisos a los Navegantes mensualmente a través del Folleto (Publicación N° 8)

Esta publicación incluye todos los Avisos Definitivos que generan un cambio permanente en cada carta náutica. Los mismos son un compendio de los distintos Folletos de Avisos a los Navegantes publicados desde la fecha de impresión de la edición vigente y que afectan a la misma.

Asimismo, cada Aviso Definitivo detallado en esta publicación, refleja únicamente la afectación a la carta específica mencionada, omitiendo los contenidos que refieren a otras cartas náuticas incluidas en la misma corrección.

Los gráficos asociados a Avisos Definitivos, no están incluidos en este compendio, incluyéndose una referencia al Folleto de Avisos a los Navegantes que contiene los mismos para su rápida búsqueda.

Finalmente, el navegante deberá a su vez tener en cuenta las novedades informadas mediante Avisos Generales, Temporarios, Preliminares, Informativos y Radio Avisos Náuticos, las cuales podrá obtener respectivamente a través de la edición vigente de la Publicación N°8.

Por más información acerca de los Avisos Definitivos correspondientes al resto de las Cartas Náuticas vigentes, ver la *Lista Acumulativa de Correcciones en Cartografía Náutica Papel*, Sección II del Folletos de Avisos a los Navegantes.

2021

76/2021
(Folleto 10)

OCÉANO ATLÁNTICO
PROVINCIA DE BUENOS AIRES. PROXIMIDADES DE FARO SAN ANTONIO
CASCO A PIQUE
CARTA NÁUTICA N° 1

Insertar  y leyenda: *Siempre San Salvador* 36°24.70' S 055°14.10' W

Autoridad: Servicio de Hidrografía Naval. Aviso *118/01-09-2021.

OCÉANO ATLÁNTICO
BUENOS AIRES PROVINCE. SAN ANTONIO LIGHTHOUSE VICINITY
SUNKEN HULL
NAUTICTo CHART N° 1

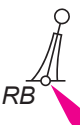
Insert  and legend: *Siempre San Salvador* 36°24.70' S 055°14.10' W

Authority: Servicio de Hidrografía Naval. Notice *118/01-09-2021.

2022

*24/2022
(Folleto 01)

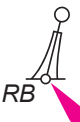
RÍO DE LA PLATA
PROXIMIDADES BAHÍA DE SAMBOROMBÓN
NOVEDADES DE BALIZAMIENTO
CARTA NÁUTICA N°1 (*última corrección 76/2021*)

Insertar  y leyenda *B. Iso. 2.5s* 35°33.50' S 056°37.30' W

Se corrigen Ayudas a la Navegación correspondientes en Lista de Faros (Sección III.2).

Autoridad: SOHMA

RÍO DE LA PLATA
SAMBOROMBÓN BAY VICINITY
BUOYAGE NEWS
NAUTICAL CHART N°1 (*previous update 76/2021*)


Insert  and legend *B. Iso. 2.5s* 35°33.50' S 056°37.30' W

Aids to Navigation are corrected in List of Lights (Section III.2).

Authority: SOHMA

*42/2022
(Folleto 05)

BORDE DE NUEVA CARTA
CARTA NÁUTICA N° 1
CARTA NÁUTICA N° 1 (*última corrección *24/2022*)

Insertar  (color magenta) uniendo los siguientes puntos: 1) 33°48.00' S 052°59.00' W
2) 33°20.00' S 052°59.00' W
3) 33°48.00' S 053°35.00' W
leyenda: 2 (color magenta) 33°47.00' S 053°00.03' W

Autoridad: SOHMA

LISTADO DE CORRECCIONES DE CARTA NÁUTICA N° 1 - Edición 2020

NEW CHART BORDER
NAUTICAL CHART N° 1

NAUTICAL CHART N° 1 (*previous update *24/2022*)

Insert	(magenta colour) joining the following points:	1) 33°48.00' S	052°59.00' W
		2) 33°20.00' S	052°59.00' W
		3) 33°48.00' S	053°35.00' W
	legend: 2 (magenta colour)	33°47.00' S	053°00.03' W

Authority: SOHMA

*49/2022
(Folleto 07)

RÍO DE LA PLATA
CANAL DE ACCESO A PUERTO MONTEVIDEO
NOVEDADES DE BALIZAMIENTO

CARTA NÁUTICA N° 1 (*última corrección *42/2022*)

Insertar gráficos adjuntos al final de la Sección II.

Autoridad: SOHMA

RÍO DE LA PLATA
ACCESS CHANNEL TO MONTEVIDEO HARBOR
BUOYAGE NEWS

NAUTICAL CHART N° 1 (*previous update *42/2022*)

Insert the accompanying block of Section II.

Authority: SOHMA

*58/2022
(Folleto 09)

RÍO DE LA PLATA
PROXIMIDADES BANCO ROUEN
NOVEDADES DE BALIZAMIENTO

CARTA NÁUTICA N° 1 (*última corrección *49/2022*)

Eliminar	y leyendas: Des.Am. AIS	35°35.75' S	055°54.58' W
	con centro en	35°35.75' S	055°54.58' W

Autoridad: Servicio de Hidrografía Naval. Aviso *111/01–08–2022.

RÍO DE LA PLATA
BANCO ROUEN VICINITY
BUOYAGE NEWS

NAUTICAL CHART N° 1 (*previous update *49/2022*)

Delete	and legends: Des.Am. AIS	35°35.75' S	055°54.58' W
	centered in	35°35.75' S	055°54.58' W

Authority: Servicio de Hidrografía Naval. Notice *111/01–08–2022.